



**КОМИТЕТ ИМУЩЕСТВЕННЫХ ОТНОШЕНИЙ
АДМИНИСТРАЦИИ ПЕРМСКОГО МУНИЦИПАЛЬНОГО ОКРУГА**

РЕШЕНИЕ
о размещении объектов № 194

Пермский край
Пермский округ

02.02.2024

Комитет имущественных отношений администрации Пермского муниципального округа разрешает Акционерному обществу «Газпром газораспределение Пермь» (ИНН 5902183841, ОГРН 1025900512670, почтовый адрес: 614000, г. Пермь, ул. Петропавловская, 43)

размещение объекта «газопровод давлением до 1,2 Мпа, для размещения которого не требуется разрешения на строительство»

на землях муниципальная собственность

на срок 1 год


Местоположение: Пермский край, Пермский муниципальный округ, с. Троица, кадастровый номер 59:32:3630001:2029

Приложение: схема предполагаемых к использованию земель или части земельного участка.

Особые условия использования:

1. При размещении объекта учесть параметры ширины проезда улично-дорожной сети, во избежание сужения полосы отвода дороги.
2. Получение разрешения на производство земляных работ.
3. При размещении в границах автомобильной дороги «Новые Ляды – Троица» (кадастровый номер 59:32:1910001:2110) получить технические условия в МКУ «Управление благоустройство Пермского муниципального округа».

Заместитель председателя комитета


(подпись, печать)



М.В. Королева

Схема предполагаемых к использованию земель или части земельного участка

Каталог координат, м

Объект: Газопровод давлением до 1,2 Мпа, для размещения которого не требуется разрешения на строительство

Местоположение: расположенных по адресу: Пермский край, м.о. Пермский, с. Троица, кад. №59:32:3630001:2029

Площадь земель или части земельного участка, кв.м.: 2179

Категория земель: земли наследственных пунктов

Вид разрешенного использования:

Описание границ смежных землепользователей:

От точки н1 до точки н2 - земельный участок с кадастровым номером 59:32:3630001:2029

От точки н2 до точки н4 - земельный участок с кадастровым номером 59:32:3630001:2050

От точки н4 до точки н5 - земельный участок с кадастровым номером 59:32:3630001:2047

От точки н5 до точки н1 - земельный участок с кадастровым номером 59:32:3630001:2050









От точки н10 до точки н11 - земельный участок с кадастровым номером 59:32:1910001:3674

От точки н11 до точки н14 - земельный участок с кадастровым номером 59:32:1910001:3675

От точки н14 до точки н19 - земельный участок с кадастровым номером 59:32:0000000:14618


От точки н19 до точки н10 - земельный участок с кадастровым номером 59:32:1910001:2110 (ЕЗП 59:32:0000000:71)

Условные обозначения:

-  - предполагаемый участок земель, на которых планируется размещение объекта
-  - границы и номер земельного участка, сведения о которых внесены в ЕГРН
-  - границы и номер объекта капитального строительства, сведения о которых внесены в ЕГРН
-  - граница кадастрового квартала
-  - зоны с особыми условиями использования территории, сведения о которых внесены в ЕГРП
-  - обозначение запрашиваемого земельного участка
-  - характеристическая точка границ земель или части земельного участка
-  - номер кадастрового квартала

№ точки границы	X	Y
н1	516196.43	2263502.80
н2	516192.34	2263490.42
н3	516194.90	2263489.54
н4	516157.92	2263385.81
н5	516169.18	2263382.83
н6	516209.93	2263500.00
н1	516196.43	2263502.80
н7	516022.67	2263413.53
н8	516020.23	2263397.51
н9	516057.07	2263380.61
н10	516093.49	2263369.33
н11	516088.56	2263372.33
н12	516068.20	2263384.68
н13	516052.51	2263394.24
н14	516052.63	2263398.59
н7	516022.67	2263413.53



Заявитель:  / Егوشина И.В.
 МП (подпись, расшифровка подписи)
 (для юридических лиц и индивидуальных предпринимателей)

Масштаб 1:900